




МИНИСТЕРСТВО ТРАНСПОРТА РОССИЙСКОЙ ФЕДЕРАЦИИ
ФЕДЕРАЛЬНОЕ ДОРОЖНОЕ АГЕНТСТВО
(РОСАВТОДОР)
РАСПОРЯЖЕНИЕ

Расп. № 3242 - р
от 15.09.2021



РОСАВТОДОР

15.09.2021

Москва

№ 3242-р

**Об установлении публичного сервитута в интересах
ПАО «Ростелеком» на земельный участок, расположенный
в границах полосы отвода автомобильной дороги общего
пользования федерального значения А-340 Улан-Удэ – Кяхта –
граница с Монголией, в целях прокладки и эксплуатации
инженерных коммуникаций**

В соответствии с Земельным кодексом Российской Федерации, Федеральным законом от 8 ноября 2007 г. № 257-ФЗ «Об автомобильных дорогах и о дорожной деятельности в Российской Федерации и о внесении изменений в отдельные законодательные акты Российской Федерации», руководствуясь подпунктом 5.4(14) пункта 5 Положения о Федеральном дорожном агентстве, утвержденного постановлением Правительства Российской Федерации от 23 июля 2004 г. № 374, приказами Министерства транспорта Российской Федерации от 10 августа 2020 г. № 297 «Об утверждении Порядка подачи и рассмотрения заявления об установлении публичного сервитута в отношении земельных участков в границах полос отвода автомобильных дорог (за исключением частных автомобильных дорог) в целях прокладки, переноса, переустройства инженерных коммуникаций и их эксплуатации, а также требований к составу документов, прилагаемых к заявлению об установлении такого публичного сервитута, и требований к содержанию решения об установлении такого публичного сервитута», от 25 октября 2012 г. № 385 «Об утверждении форм примерных соглашений об установлении частных сервитутов в отношении земельных участков в границах полос отвода автомобильных дорог (за исключением частных автомобильных дорог) в целях строительства, реконструкции, а также капитального ремонта объектов дорожного сервиса и их эксплуатации, а также в целях установки и эксплуатации рекламных конструкций, и соглашений, предусматривающих размер платы за публичный сервитут в отношении земельных участков в границах полос отвода автомобильных дорог (за исключением частных автомобильных дорог) в целях прокладки, переноса, переустройства инженерных коммуникаций и их эксплуатации», от 5 сентября 2014 г. № 240 «Об утверждении Порядка

определения платы за публичный сервитут в отношении земельных участков в границах полос отвода автомобильных дорог (за исключением частных автомобильных дорог) в целях прокладки, переноса, переустройства инженерных коммуникаций и их эксплуатации», и на основании заявления ПАО «Ростелеком» от 24 мая 2021 г. (вх. № 60285 от 6 августа 2021 г.):

1. Установить публичный сервитут на срок 49 лет в интересах ПАО «Ростелеком» (ОГРН 1027700198767) на земельный участок с кадастровым номером 03:18:000000:267 в целях прокладки и эксплуатации инженерных коммуникаций.

2. Утвердить границы публичного сервитута площадью 150 кв. м согласно схеме, являющейся неотъемлемой частью настоящего распоряжения.

3. Размер платы за публичный сервитут в утвержденных границах составляет 0,01 руб. в год.

4. ПАО «Ростелеком»:


до начала работ по прокладке и эксплуатации инженерных коммуникаций заключить с ФКУ Упрдор «Южный Байкал» соглашение, предусматривающее размер платы за установление публичного сервитута;

обеспечить приведение земельного участка в состояние, пригодное для его использования, в соответствии с видом разрешенного использования в сроки, предусмотренные пунктом 8 статьи 39.50 Земельного кодекса Российской Федерации.

5. ФКУ Упрдор «Южный Байкал» в срок не более чем пять рабочих дней со дня подписания настоящего распоряжения обеспечить внесение в Единый государственный реестр недвижимости сведений об установлении публичного сервитута.

6. ФГБУ «ИНФОРМАВТОДОР» в течение пяти рабочих дней разместить настоящее распоряжение на официальном сайте Федерального дорожного агентства в информационно-коммуникационной сети «Интернет».

Заместитель руководителя



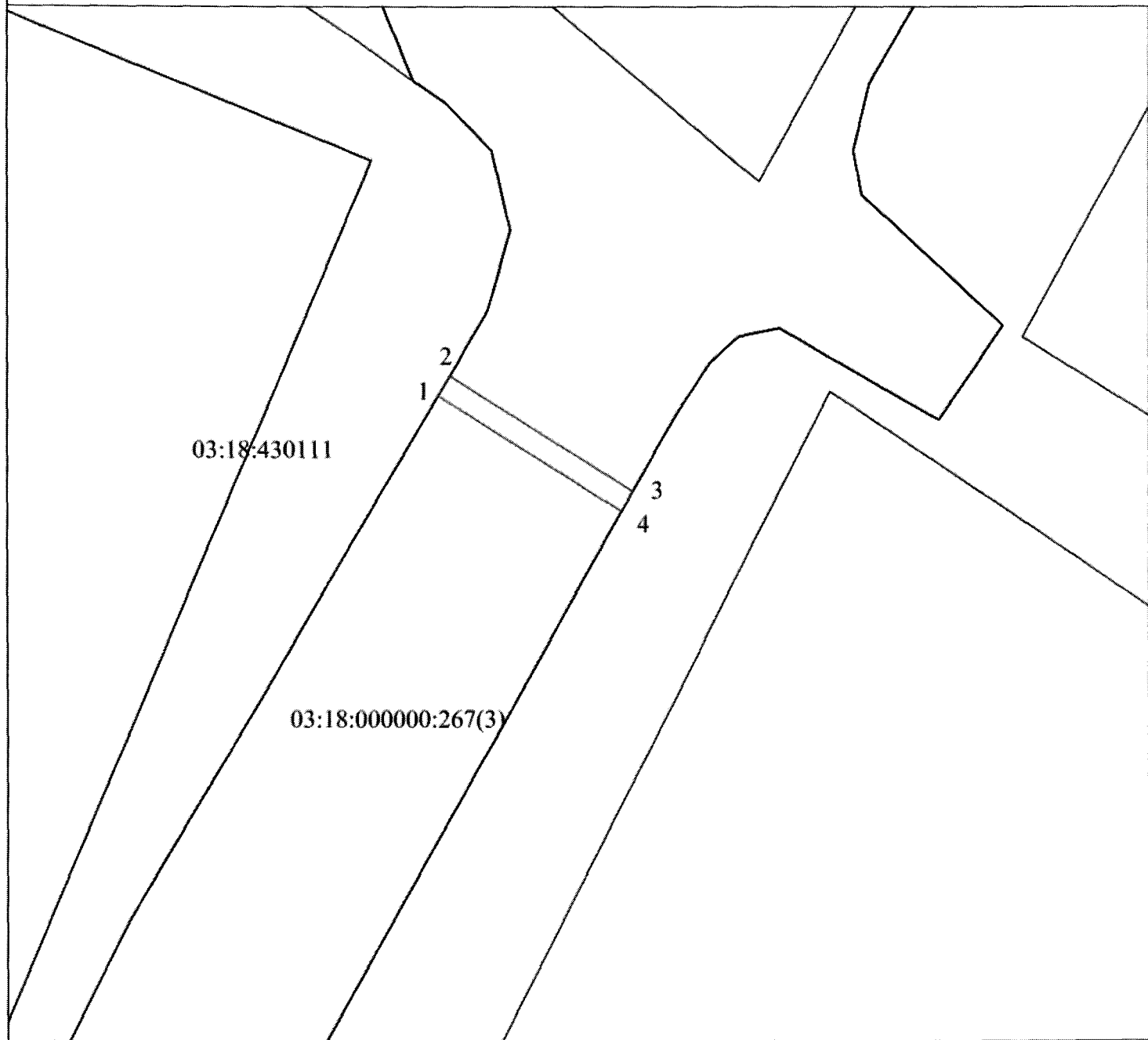
И.В. Костюченко

СХЕМА граници публичного сервитута



УТВЕРЖДЕНА
 РАСПОРЯЖЕНИЕМ РОСАВТОДОРА
 ОТ 15.09.2021 № 3242-Р

1. Объект Публичный сервитут в месте пересечения волоконно-оптического кабеля связи с автомобильной дорогой А-340 "Улан-Удэ - Кяхта - граница с Монголией на км 73+834.
2. Адрес (описание местоположения): Республика Бурятия, Селенгинский район
3. Площадь публичного сервитута - 150 кв.м.



Масштаб 1:1000

Система координат: МСК-03

Условные обозначения:

- Граница публичного сервитута
- Граница земельного участка

Обозначение характерных точек границ	Координаты	
	X	Y
1	487291.21	3295872.88
2	487294.65	3295874.90
3	487274.39	3295906.53
4	487270.89	3295904.57
1	487291.21	3295872.88