




МИНИСТЕРСТВО ТРАНСПОРТА РОССИЙСКОЙ ФЕДЕРАЦИИ
ФЕДЕРАЛЬНОЕ ДОРОЖНОЕ АГЕНТСТВО
(РОСАВТОДОР)
РАСПОРЯЖЕНИЕ

Расп. № 3240-р
от 15.09.2021



РОСАВТОДОР

15.09.2021

Москва

№ 3240-р

**Об установлении публичного сервитута в интересах
ПАО «Россети Кубань» на земельный участок,
расположенный в границах полосы отвода автомобильной
дороги общего пользования федерального значения
А-146 Краснодар – Верхнебаканский, в целях прокладки
и эксплуатации инженерных коммуникаций**

В соответствии с Земельным кодексом Российской Федерации, Федеральным законом от 8 ноября 2007 г. № 257-ФЗ «Об автомобильных дорогах и о дорожной деятельности в Российской Федерации и о внесении изменений в отдельные законодательные акты Российской Федерации», руководствуясь подпунктом 5.4(14) пункта 5 Положения о Федеральном дорожном агентстве, утвержденного постановлением Правительства Российской Федерации от 23 июля 2004 г. № 374, приказами Министерства транспорта Российской Федерации от 10 августа 2020 г. № 297 «Об утверждении Порядка подачи и рассмотрения заявления об установлении публичного сервитута в отношении земельных участков в границах полос отвода автомобильных дорог (за исключением частных автомобильных дорог) в целях прокладки, переноса, переустройства инженерных коммуникаций и их эксплуатации, а также требований к составу документов, прилагаемых к заявлению об установлении такого публичного сервитута, и требований к содержанию решения об установлении такого публичного сервитута», от 25 октября 2012 г. № 385 «Об утверждении форм примерных соглашений об установлении частных сервитутов в отношении земельных участков в границах полос отвода автомобильных дорог (за исключением частных автомобильных дорог) в целях строительства, реконструкции, а также капитального ремонта объектов дорожного сервиса и их эксплуатации, а также в целях установки и эксплуатации рекламных конструкций, и соглашений, предусматривающих размер платы за публичный сервитут в отношении земельных участков в границах полос отвода автомобильных дорог (за исключением частных автомобильных дорог) в целях прокладки, переноса, переустройства инженерных коммуникаций и их эксплуатации», от 5 сентября 2014 г. № 240 «Об утверждении Порядка

определения платы за публичный сервитут в отношении земельных участков в границах полос отвода автомобильных дорог (за исключением частных автомобильных дорог) в целях прокладки, переноса, переустройства инженерных коммуникаций и их эксплуатации», и на основании заявления ПАО «Россети Кубань» от 13 апреля 2021 г., направленного письмом от 13 апреля 2021 г. № КЭС/113/01/2178 (вх. № 51663 от 7 июля 2021 г.):

1. Установить публичный сервитут на срок 49 лет в интересах ПАО «Россети Кубань» (ОГРН 1022301427268) на земельный участок с кадастровым номером 01:05:0000000:121 в целях прокладки и эксплуатации инженерных коммуникаций.

2. Утвердить границы публичного сервитута площадью 45 кв. м согласно схеме, являющейся неотъемлемой частью настоящего распоряжения.

3. Размер платы за публичный сервитут в утвержденных границах составляет 8,39 руб. в год.

4. ПАО «Россети Кубань»:


до начала работ по прокладке и эксплуатации инженерных коммуникаций заключить с ФКУ Упрдор «Черноморье» соглашение, предусматривающее размер платы за установление публичного сервитута;

обеспечить приведение земельного участка в состояние, пригодное для его использования, в соответствии с видом разрешенного использования в сроки, предусмотренные пунктом 8 статьи 39.50 Земельного кодекса Российской Федерации.

5. ФКУ Упрдор «Черноморье» в срок не более чем пять рабочих дней со дня подписания настоящего распоряжения обеспечить внесение в Единый государственный реестр недвижимости сведений об установлении публичного сервитута.

6. ФГБУ «ИНФОРМАВТОДОР» в течение пяти рабочих дней разместить настоящее распоряжение на официальном сайте Федерального дорожного агентства в информационно-коммуникационной сети «Интернет».

Заместитель руководителя



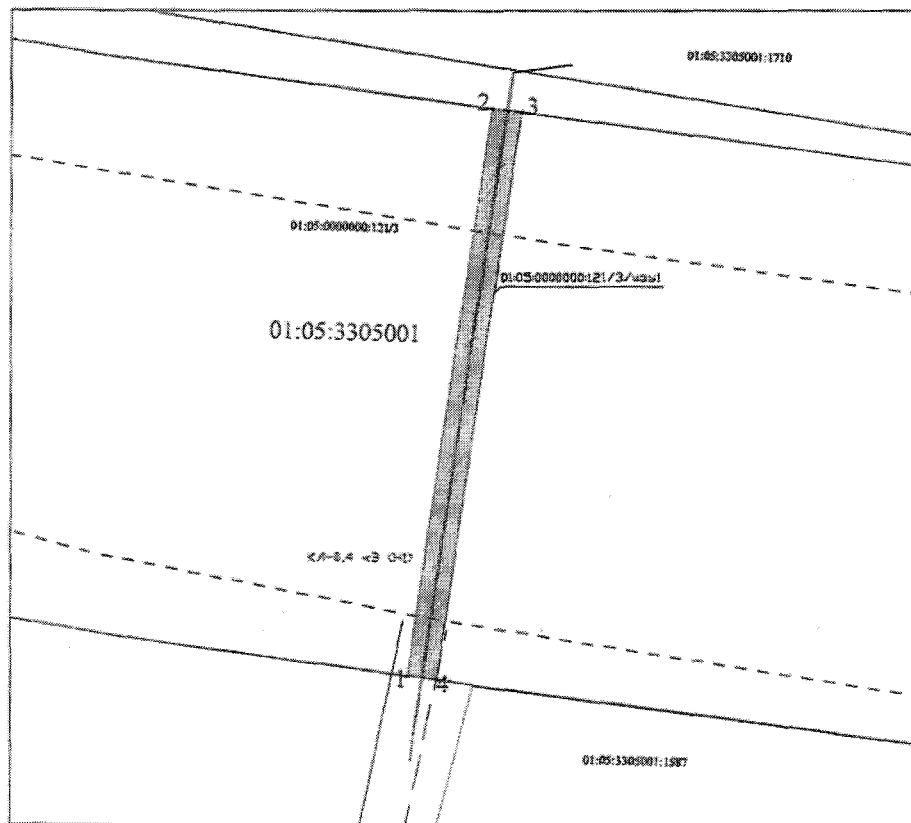
И.В. Костюченко

УТВЕРЖДЕНА
РАСПОРЯЖЕНИЕМ РОСАВТОДОРА

от 15.09.2021 № 3240-р

Схема расположения на кадастровом плане территории части земельного участка с кадастровым номером 01:05:0000000:121/3, необходимого для эксплуатации объекта "Строительство КЛ-10 кВ от ВЛ-10 кВ О-5, строительство КТП-10/0,4 кВ, строительство ВЛН-0,4 кВ методом ГНБ, Республика Адыгея, Тахтамукайский район, х. Прикубанский, согласно договору технологического присоединения от 24.07.2019 №41101-19-00517678-1, заявитель - Карлова Л.Х."

Условный номер части земельного участка 01:05:0000000:121/3/чзп1		
Площадь части земельного участка 45 м ²		
Обозначение характерных точек границ	X	Y
1	468264.66	1385389.82
2	468302.97	1385395.51
3	468302.70	1385397.49
4	468264.39	1385391.80
1	468264.66	1385389.82



Масштаб 1:500

Координаты представлены системе координат В МСК-23

Условные обозначения:

- | | | | |
|---------------|---|-----------------|---|
| 01:05:3305001 | - номер кадастрового квартала | --- | - граница проезжей части автомобильной дороги |
| — | - границы ЗУ, согласно сведениям ЕГРН | КЛ-0,4 кВ (ГНБ) | - проектируемая кабельная линия |
| 1 | - номер характерной точки границы сервитута | :1587 | - кадастровый номер земельного участка |
| • | - обозначение характерной точки границ | | |
| — | - проектируемая граница ЗУ | | |